






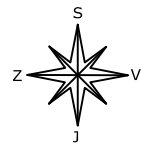


LEGENDA	
	Cestne površine (javne)
	Površine za bankine (javne)
	Površine za zelenico (javne)
	Regionalna cesta
	PARCELACIJA (predvidena)
	MEJA OBMOČJA

	OBRAČUNSKO OBMOČJE
---	--------------------



OBČINSKI PODROBNI PROSTORSKI NAČRT
za del EUP 03 KPR BP - v naselju BREG PRI POLZELI

Izdelovalec:			IPSUM, okoljske investicije, d.o.o. Ljubljanska cesta 72, 1230 Domžale		Objekt:	
Pripravitelj:			 Občina Polzela Malteška cesta 28 3313 Polzela		Elaborat - PROGRAM OPREMLJANJA STAVBNIH ZEMLJIŠČ za OPPN za del EUP 03 KPR BP v naselju Breg pri Polzeli v OBČINI POLZELA	
					Vsebina:	
					Ureditvena situacija s komunalno opremo in drugo GJI in prikazom obračunskega območja za vse vrste komunalne opreme	
Vodja projekta:	Ivo Kejžar, univ. dipl. inž. kem.	T-0582				
Sodeloval:	Branko Štrekelj, univ. dipl. inž. grad.					
Sodeloval:	Alenka Kejžar, dipl. ekon.					
Sodeloval:	Aleš Štrekelj, dipl. ekon.		Merilo: M1 : 500			
			Št. projekta: 080-106/25			
Vrsta projekta: POSZ		Datum: april 2025	Št. risbe: R.1			